

Secretaria de Meio Ambiente e Desenvolvimento Sustentável - SEMAD

Centro de Informações Meteorológicas e Hidrológicas do Estado de Goiás - CIMEHGO

Sala de Situação de Monitoramento de Riscos e Desastres Naturais

Visite: <https://www.meioambiente.go.gov.br/cimehgo> ou <https://www.cimehgo.meioambiente.go.gov.br/>

 @cimehgo.semad

Boletim nº: 0004

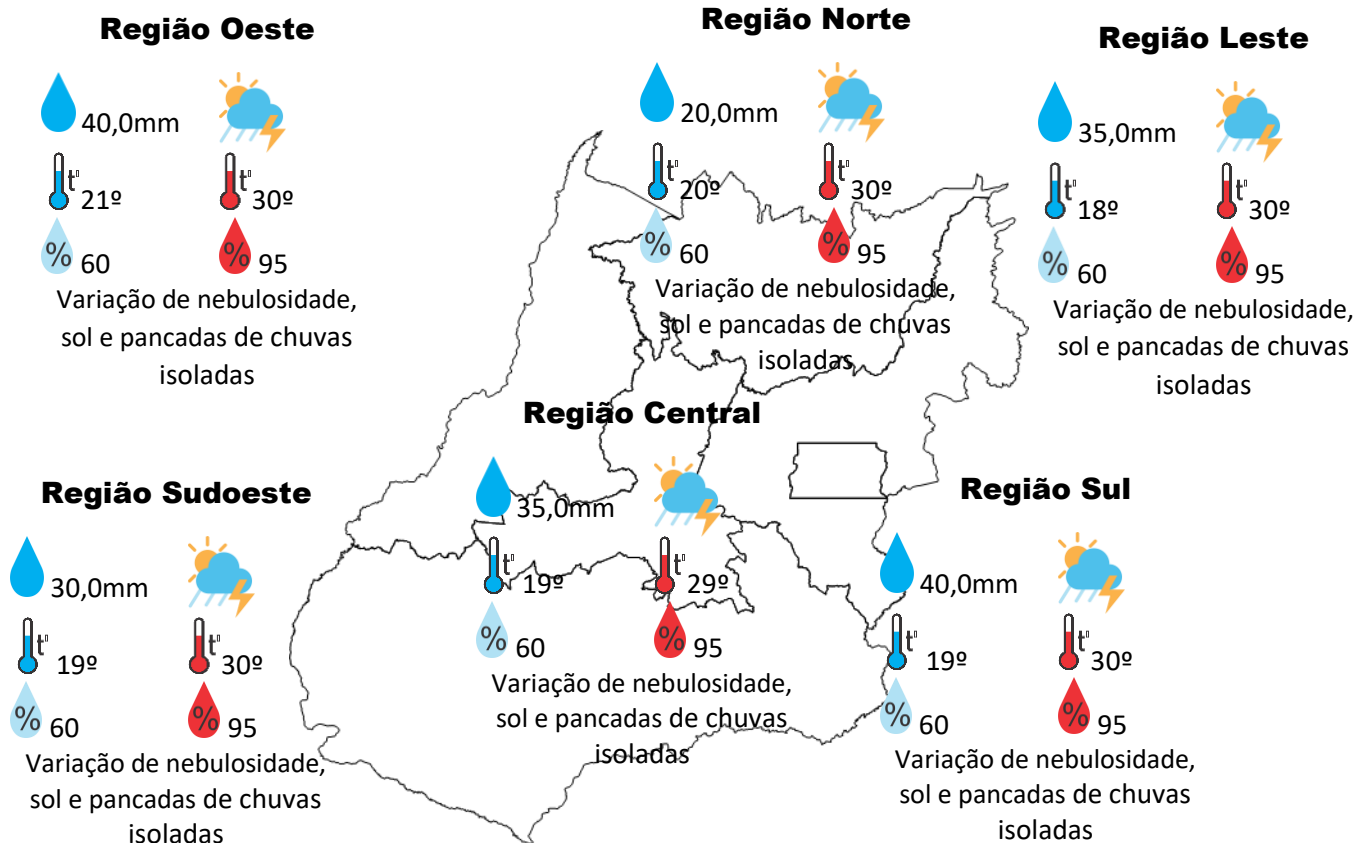
Elaborado na data: 05/01/2022

Previsão para data: 06/01/2022

Informações do Tempo para o Estado

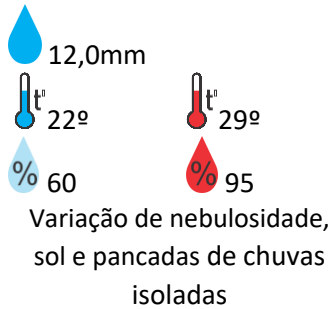
**Quinta-feira** a combinação calor e umidade favorece a formação de áreas de instabilidade em várias regiões do Estado, com isso as pancadas de chuvas isoladas podem ser volumosas, acompanhadas de rajadas de vento e raios.

**Capital:** Variação de nebulosidade, sol com pancadas de chuvas isoladas, temperatura máxima podendo chegar aos 29°C e umidade relativa do ar variando entre 60% a 95%, o nascer do sol será às 05:50hs e o pôr do sol às 18:54hs.

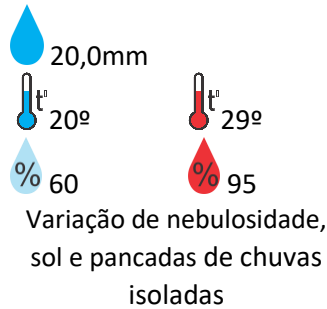


## Previsão para alguns municípios:

### Porangatu



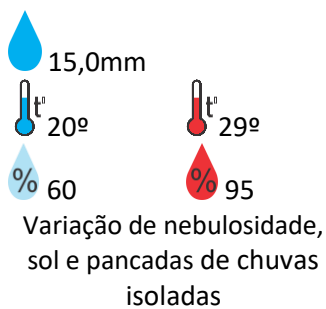
### Catalão



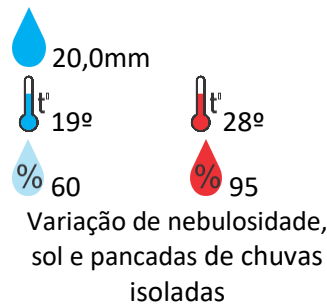
### Jataí



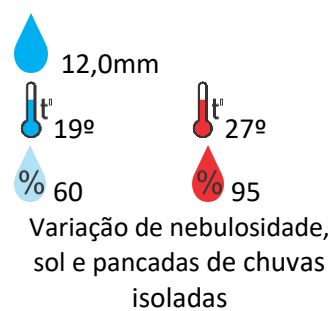
### Rio Verde



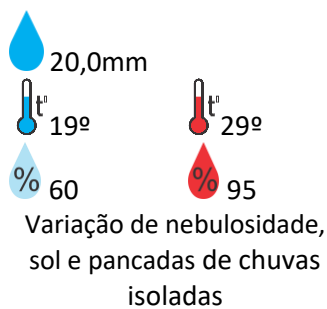
### Luziânia



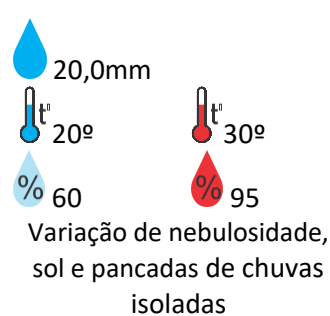
### Anápolis



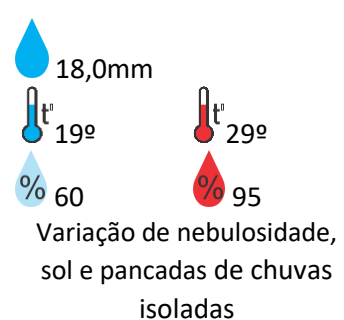
### Goiânia



### Itumbiara



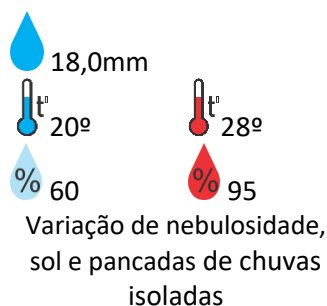
### Ouvidor



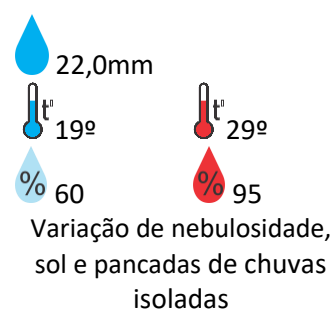
### Goiandira



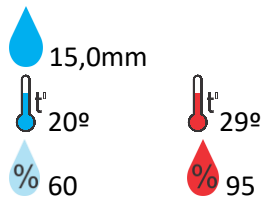
### Três Ranchos



### Cumari

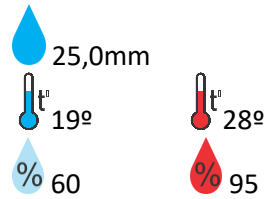


### Anhanguera



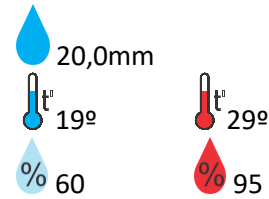
Variação de nebulosidade,  
sol e pancadas de chuvas  
isoladas

### Ipameri



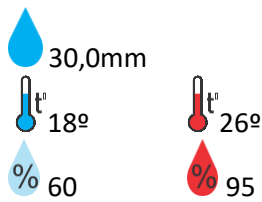
Variação de nebulosidade,  
sol e pancadas de chuvas  
isoladas

### Nova Aurora



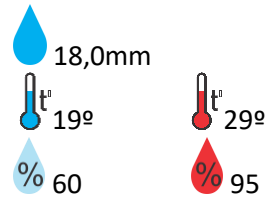
Variação de nebulosidade,  
sol e pancadas de chuvas  
isoladas

### Cristalina



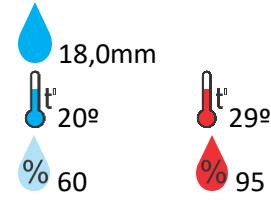
Variação de nebulosidade,  
sol e pancadas de chuvas  
isoladas

### Santa Helena



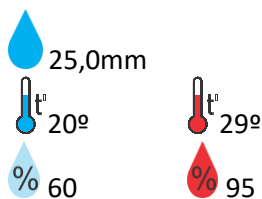
Variação de nebulosidade,  
sol e pancadas de chuvas  
isoladas

### Ceres



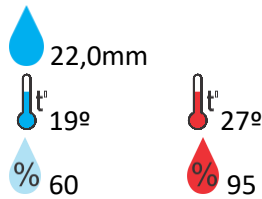
Variação de nebulosidade,  
sol e pancadas de chuvas  
isoladas

### Goiatuba



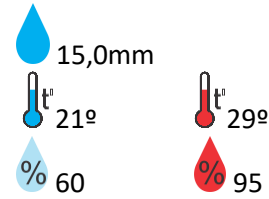
Variação de nebulosidade,  
sol e pancadas de chuvas  
isoladas

### Davinópolis



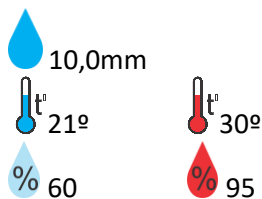
Variação de nebulosidade,  
sol e pancadas de chuvas  
isoladas

### Rubiataba



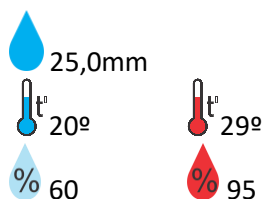
Variação de nebulosidade,  
sol e pancadas de chuvas  
isoladas

### Flores de Goiás



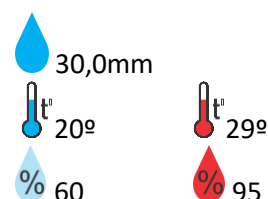
Variação de nebulosidade,  
sol e pancadas de chuvas  
isoladas

### Itaberaí



Variação de nebulosidade,  
sol e pancadas de chuvas  
isoladas

### Morrinhos



Variação de nebulosidade,  
sol e pancadas de chuvas  
isoladas

**OBS:** As informações contidas nesse boletim do tempo levam em consideração dados das variáveis meteorológicas previstas por modelos meteorológicos e análise de imagens de satélite do dia 05/01/2022 às 07:00 horas